

Estensione aree di compensazione	
ID Area	Estensione
ID 03	3,4 ha
ID 08	1,3 ha
ID 08bis	0,5 ha
ID 09	8,0 ha
ID 09bis	2,3 ha
ID 11	1,5 ha
ID 12	6,8 ha
ID 12bis	3,3 ha
ID 13	1,9 ha
ID 14	0,7 ha
Totale	29,7 ha









AGENZIA INTERREGIONALE PER IL FIUME PO – PARMA  
Strada Giuseppe Garibaldi 75, I-43121 Parma

MO-E-1357 – ADEGUAMENTO DEI MANUFATTI DI REGOLAZIONE E SFIORO DELLA CASSA DI ESPANSIONE DEL FIUME SECCHIA COMPRESIVO DELLA PREDISPOSIZIONE DELLA POSSIBILITÀ DI REGOLAZIONE IN SITUAZIONI EMERGENZIALI ANCHE PER PIENE ORDINARIE IN RELAZIONE ALLA CAPACITÀ DI DEFLUSSO DEL TRATTO ARGINATO (EX CODICE 10969) E AVVIO DELL'ADEGUAMENTO IN QUOTA E POTENZIAMENTO STRUTTURALE DEI RILEVATI ARGINALI DEL SISTEMA CASSA ESPANSIONE ESISTENTE

MO-E-1273 – LAVORI DI AMPLIAMENTO E ADEGUAMENTO DELLA CASSA DI ESPANSIONE DEL FIUME SECCHIA NEL COMUNE DI RUBIERA (RE)  
(ACCORDO DI PROGRAMMA MINISTERO – RER – PARTE A)

PROGETTO DEFINITIVO

ALLEGATO ALLO STUDIO DI INCIDENZA  
AREE DI COMPENSAZIONE

TAV. N° ALL(SI).2		SCALA	1:10.000		
<b>IL RAGGRUPPAMENTO TEMPORANEO DI PROFESSIONISTI:</b>  <b>CAPORUPPO MANDATARIA</b> <b>PROGETTAZIONE GENERALE – INGEGNERIA IDRAULICA E STRUTTURALE</b>  ING. FILVIO BERNABE ING. STEFANO ADAMI ING. LAURA GRILLI ING. GIANLUIGI SEVNI ING. PAOLO SANAMA  <b>MANDANTE</b> <b>INGEGNERIA STRUTTURALE</b>  ING. MARCO G. P. BRADINI ING. DANIELE L. GIMETTI  <b>MANDANTE</b> <b>ASPETTI AMBIENTALI</b>  ING. MASSIMO SARTORELLI ING. ENRICO BASTARDI DOTT.SSA CHIARA LUINI  <b>MANDANTE</b> <b>INGEGNERIA STRUTTURALE</b>  ING. CARLO CALEFFI ING. FRANCESCO CERUTTI  <b>MANDANTE</b> <b>ASPETTI PAESAGGISTICI</b>  ARCH. ANGELO DAL SASSO			<b>PER IL R.T.P.:</b>  <b>IL PROGETTISTA GENERALE</b> DOTT. ING. FILVIO BERNABE  <b>IL RUP:</b>  DOTT. ING. FEDERICA PELLEGRINI  <b>DATA: OTTOBRE 2020</b>		
<b>CONSULENTE</b> <b>INGEGNERIA GEOTECNICA</b>  PROF. ING. FRANCESCO COLLESELLI ING. GIUSEPPE COLLESELLI		<b>CONSULENTE</b> <b>PIANO PARTICELLARE DI ESPROPRIO</b> GEOM. MARCO SOZZE'	<b>CONSULENTE</b> <b>VALUTAZIONI ARCHEOLOGICHE</b> DOTT.SSA IVANA VENTURINI		
REV.	DATA	DESCRIZIONE MODIFICA	REDATTO	CONTR.	APPR.
02	OTTOBRE 2020	INTEGRAZIONE A SEGUITO VERIFICA DI COMPLETEZZA V.I.A.			
03	MARZO 2021	RECEPIMENTO OSSERVAZIONI V.I.A.			
04	AGOSTO 2021	INTEGRAZIONI ART. 18 LR 4/2018			

A TERMINI DI LEGGE CI SI RISERVA LA PROPRIETÀ DEL PRESENTE ELABORATO, CHE PERTANTO NON PUO' ESSERE RIPRODOTTO E/O CEDUTO A TERZI SENZA AUTORIZZAZIONE DELLA DIZETA INGENIERIA